

Le sentier du Pigeonnier

fiche pratique

3h
11,5 Km

Situation : Aureil, à 12 km à l'Est de Limoges par la D979



Parking mairie



Balisage

jaune
variantes : bleu, rouge, vert (voir tracés en tirets)



Ne pas oublier

A voir

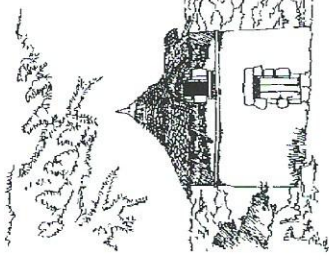


En chemin

■ Aureil : église du 11e, lieu d'ostensions ■ ferme de Lascaux : ifs vieux de 800 ans ■ pierre de Muret ■ étang de Virolles ■ Bost-las-Mongees : hameau pittoresque ■ chaîne de Saint-Gaucher

Dans la région

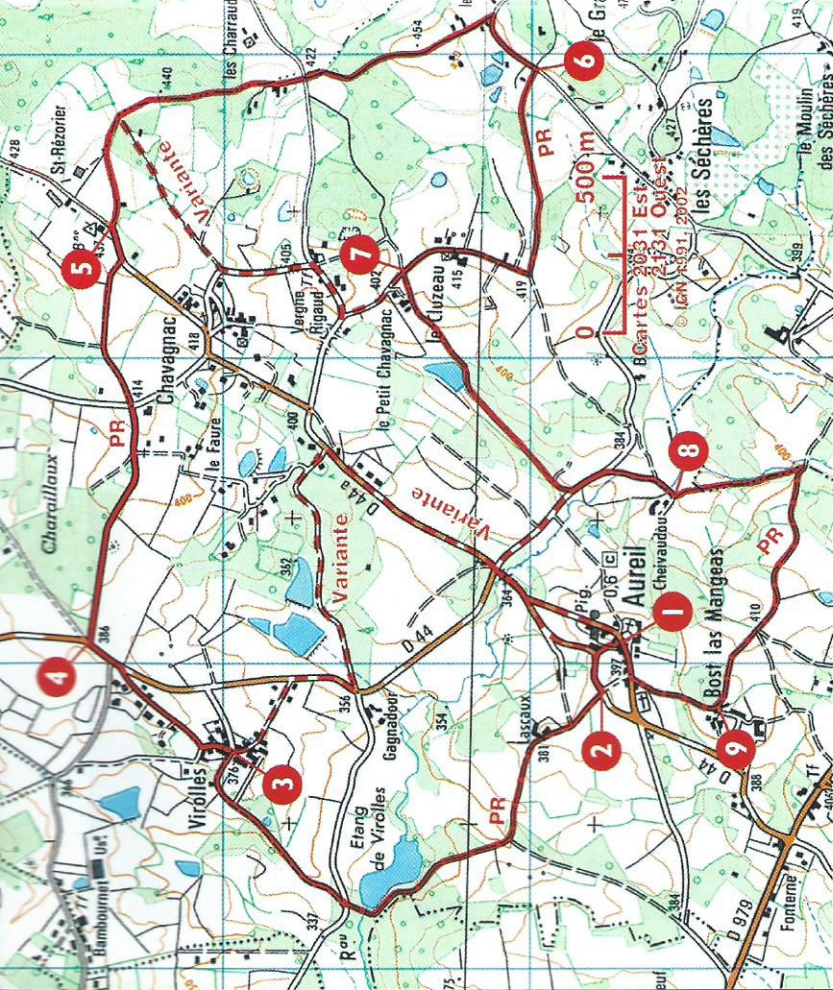
■ Eymoutiers : espace Paul Rebeyrolle ■ lac de Bujaleuf ■ Vassivière : centre d'art contemporain, lac ■ prieuré de l'Arige (12e) à Saint-Léonard ■ Limoges : musée national de la porcelaine Adrien Dubouché ■ Saint-Léonard-de-Noblat : ville médiévale



Le pigeonnier d'Aureil. Dessin R. D.


Une des plus petites communes du Pays vous propose son site protégé, ses ifs de plus de 800 ans ainsi que ses étangs qui appellent au calme et à la méditation.

- 1 Du grand cèdre et de la fontaine, passer devant l'église, puis descendre à droite entre les habitations puis à gauche sur la D44.
- 2 Obliquer à droite vers Lascaux jusqu'à la ferme typiquement limousine (ifs de saint Gaucher). Descendre le sentier bordé de vieux arbres (vue à droite au loin sur le château de Virolles). Longer l'étang, passer sur la chaussée, puis traverser la route et remonter vers Virolles.
- 3 À Virolles, tourner à gauche sur la petite place et son gros tilleul, puis à droite pour rejoindre et prendre la D 44 à gauche.
- 4 Partir à droite vers Chavagnac par la route. Après 1 km, continuer tout droit par la voie empierrée. Déboucher sur la D 44a et la suivre à gauche.
- 5 Obliquer à droite dans l'allée en laissant Saint-Rézorier à gauche. Tourner à droite le long du bois. Aux Charrauds, traverser la route pour continuer par un sentier ombragé. Au Puy-d'Aureil, emprunter la route à droite.
- 6 Reprendre le chemin à droite et, après 1 km, de nouveau à droite pour arriver au Cluzeau.
- 7 Tourner à gauche et descendre vers un petit étang. Au sortir du chemin ombragé, prendre la route à gauche, puis rejoindre à droite la ferme de Cheivaudou.
- 8 Sur sa gauche, s'engager sur le sentier (sur la droite, pierre et croix de Muret). Remonter le long du ruisseau, laisser à gauche la direction de Gris et prendre à droite vers Bost-las-Mongees en traversant le petit ruisseau.
- 9 À l'entrée du village, tourner à droite vers le bourg d'Aureil (chaire de saint Gaucher). Retrouver à droite l'église, la fontaine, le cèdre et le pigeonnier.



La chaire de saint Gaucher

Saint Gaucher fonda un monastère d'hommes dans le bourg d'Aureil et un autre, de femmes, à Bost-Las-Mongees (le bois des nonnes). Il édifia aussi l'église d'Aureil qui fut consacrée en 1093. Deux reliquaires abritant les crânes de saint Gaucher et de saint Faucher sont exposés tous les sept ans lors de la procession des Ostensions. Le saint aurait laissé également des traces légendaires dans la pierre des trois rochers de la chaire de Saint-Gaucher. L'un d'eux est surmonté d'une croix et porte une entaille en forme de mortaise où l'on peut loger quatre doigts de la main. Un



La chaire de saint Gaucher. Photo Y. L.

deuxième, contigu, présente une empreinte de pied. Sur le troisième bloc, on voit une cavité cylindrique profonde d'environ trente centimètres avec, au fond, un trou de drainage. Quelle en est l'origine ?